Comité de Pilotage

2025

ENS « Tourbières et ruisseaux à loutres du plateau de Coucouron »

Présenté par Caroline Bruyère – Chargée de mission ENS/GEMAPI

Le 05/12/2024

Ardèche LE DÉPARTEMENT

Montagne d'Ardèche Communauté de Communes

Ardèche Espace naturel sensible du Plateau de Coucouron

Ordre du jour

01 Présentation du site

02 Enjeux et objectifs

03 Accueil du public et sensibilisation

04 Connaissances, suivis et préservation

05 Actions 2026

Présentation du site

L’ENS de Coucouron

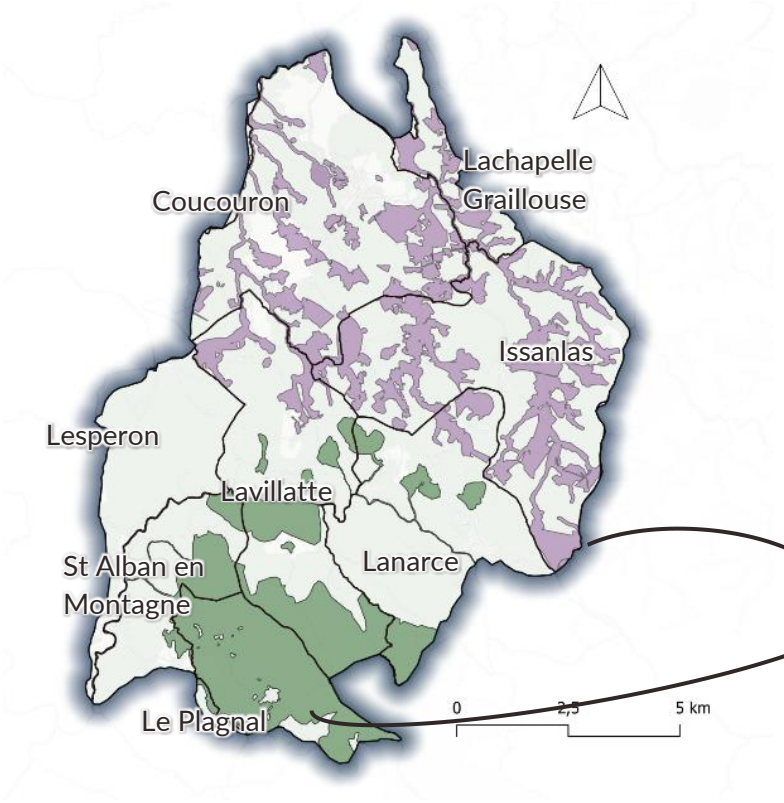

Présentation générale

- 11 601 ha dont 883 ha de ZH (8%) et 113 km linéaires de cours d’eaux principaux
- 8 communes
- Tête de bassin versant de la Loire et de l’Allier

- 2 sites Natura 2000
  - B21 « Loire et ses affluents »
  - B20 « Allier et ses affluents »
- Altitude moyenne 1200 m

L'ENS de Coucouron

48% milieux ouverts
43% milieux forestiers
8% milieux humides
<1% milieux urbanisés

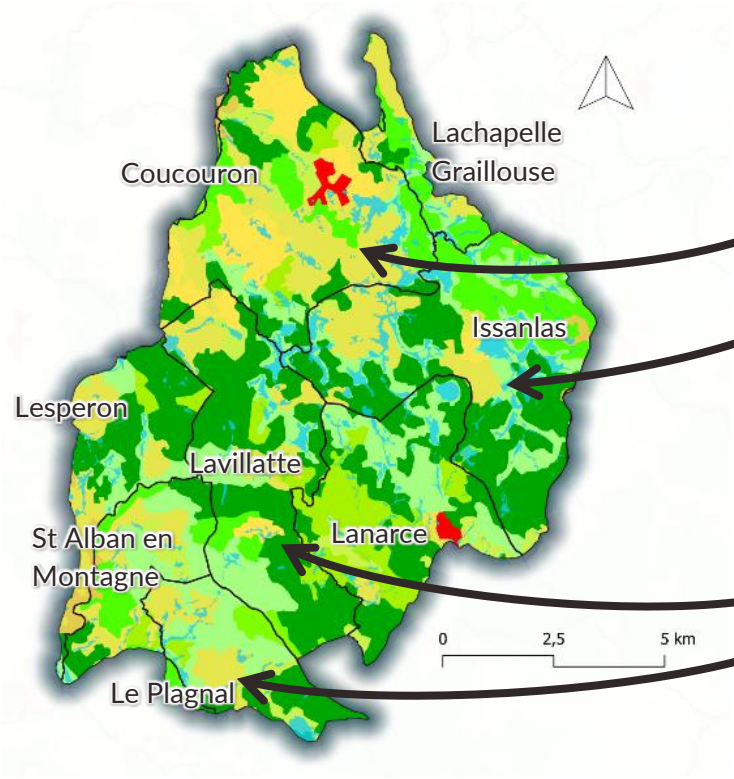

Présentation générale

Nord

Secteur agricole mésophile (sols fertiles et bien drainés) autour de Coucouron

Secteur **forestier** avec de nombreux cours d'eau et **zones humides** autour d'Issanlas (Tourbière de Sagne Redonde, Vestide et Narces)

Sud

- Reliefs plus accidentés, **couverts forestiers**
- **ZH** remarquables (Tuilière) et **milieux ouverts** importants

Enjeux et objectifs

Enjeux et objectifs

21 des 30 espèces AURA



Faune protégée

Mammifères	Loutre d'Europe	Lutra lutra	DH II et IV
	Grand murin	Myotis myotis	DH II et IV
	Barbastelle d'Europe	Barbastella barbastellus	DH II et IV
	Murin de Bechstein	Myotis bechsteini	DH II et IV
	Murin à oreilles échancrées	Myotis emarginatus	DH II et IV
	Grande noctule	Nyctalus lasiopterus	DH II et IV
	Petit rhinolophe	Rhinolophus hipposideros	DH II et IV

Données 2021 - 2023 LPO, ORB

Enjeux et objectifs

Grand-duc d'Europe (2020) et Moyen-duc (2022) observés sur l'ENS

Faune protégée

Oiseaux	Râle des genêts	Crex crex	DO I, CR AURA
	Bouvreuil pivoine	*Bouvreuil pivoine*	VU AURA,
	Pie grièche grise	*Lanius excubitor*	EN FR, EN AURA, PN, ZNIEFF
	Milan royal	*Milvus milvus*	DO I
	Busard cendré	*Circus pygargus*	DO I, EN AURA
	Chouette de tengmalm	*Aegolius funereus*	DO I
	Chouette chevêchette	*Glaucidium passerinum*	DO I

Données 2023 - 2024 LPO, ORB

Enjeux et objectifs

Agrion fer de lance VU AURA

Faune protégée

Insectes	Rosalie des Alpes	*Rosalia alpina*	DH II et IV
	Azuré des mouillères	*Phengaris alcon alcon*	LR VU Auvergne
	Azuré de la croisette	*Phengaris alcon*	LR VU Auvergne
	Damier de la succise	*Euphydryas aurinia*	DH IV
	Azuré du serpolet	*Maculinea arion*	DH IV
	Semi Apollon	*Parnassius mnemosyne*	DH IV
	Bourdon vétéran	*Bombus veteranus*	ZNIEFF
	Bourdon fruitier	Bombus pomorum	VU LR EU

Papillons : Données 2017-2018 FRAPNA et 2024 CEN

Anciennes données

Liste rouge régionale
20 des 29 espèces du Département

Enjeux et objectifs

Données 2021-2023 CCMA

Faune protégée

Pas de triton alpestre recensé dernièrement mais anciennes données sur Sagne Redonde (2001)

Amphibiens	Grenouille rousse	*Rana temporaria*	DH IV
	Grenouille verte	*Pelophylax Ridibundus*	PN
	Alyte accoucheur	*Alytes obstetricans*	DH IV
	Crapaud commun	*Bufo bufo*	PN
	Crapaud épineux	*Bufo spinosa*	PN
	Crapaud calamite	*Bufo calamita*	DH IV
	Triton palmé	*Lissotriton helveticus*	PN

Enjeux et objectifs

Faune protégée

Reptiles	Lézard à deux raies	*Lacerta bilineata*	DH IV
	Couleuvre à collier	*Natrix helvetica*	PN
	Vipère péliade	*Vipera berus*	PN
	Lézard vivipare	*Zootoca vivipara*	DH IV
	Lézard des souches	*Lacerta agilis*	DH IV
	Lézard des murailles	*Podarcis muralis*	DH IV

2015

Enjeux et objectifs

Faune protégée

Espèces majoritaires des cours d'eau : Loche franche, Truite de rivière, Vairon

Poissons	Chabot	*Cottus gobio*	DH II
	Truite fario/de rivière	*Salmo trutta fario*	DH II, VU AURA
Crustacés	Ecrevisse à pattes blanches	*Austropotamobius pallipes*	DH II et IV

Données 2022 - AAPPMA

Donnée 2021 disparition supposée de l'espèce sur la Méjeanne

Enjeux et objectifs

Inventaires CBNMC : 71 types de végétation dont 40 remarquables

Flore protégée

Bryophyte	Buxbaumie verte	Buxbaumia viridis	DH II	Forêts
	Orthotric de Roger	Orthotrichum rogeri	DH II	
	Hypne brillante	Hamatocaulis vernicosus	DH II, VU Europe	Milieux tourbeux
Dicotylédones	Ligulaire de Sibérie	Ligularia sibirica	DH II et IV	
	Rossolis à feuilles rondes	Drosera rotundifolia	ZNIEFF	
	Séséli faux Peucédan	Gasparrinia peucedanoides	EN AURA	Pelouses à ourlet
	Séneçon à feuilles en spatule	Tephroseris helenitis	EN AURA	Landes

Données anciennes

Données 2023 -2024 CEN et 2019-2021 CBNMC

Enjeux et objectifs

Habitats d'intérêt communautaire prioritaires Natura 2000

IC	Nom	Liste rouge AURA	Présence N2000 Allier	Présence N2000 Loire
7150	Dépressions sur substrats tourbeux du Rhynchosporion	TOURBIÈRES, GOUILLES ET BAS-MARAIS	Non	Oui
7140	Tourbières de transition	TOURBIÈRES, GOUILLES ET BAS-MARAIS	Oui	Non
7110	Tourbières Hautes Actives	TOURBIÈRES, GOUILLES ET BAS-MARAIS	Oui	Oui
91D0	Tourbières boisées	TOURBIÈRES, GOUILLES ET BAS-MARAIS	Oui	Oui
6230	Pelouses vivaces Nardus et substrat siliceux	PELOUSES ET PRAIRIES ALPINES ET SUBALPINES	Oui	Non
4030	Landes sèches européennes	PELOUSES ET PRAIRIES SÈCHES	Oui	Non

Enjeux et objectifs

Zones à enjeux

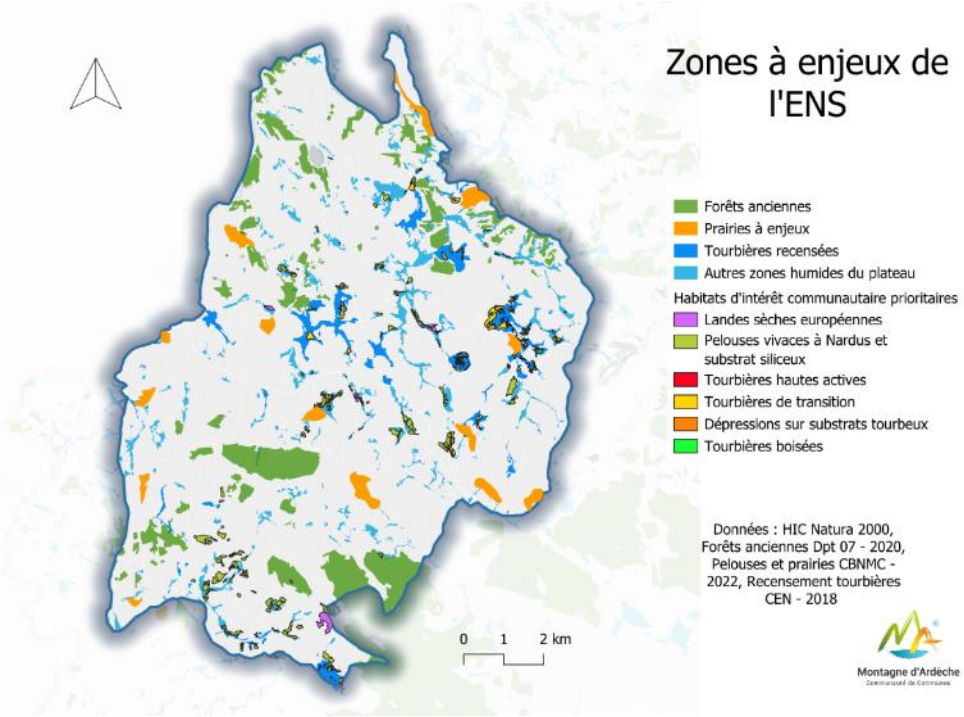

3 grands enjeux :

- Zones humides
- Milieux ouverts
- Forêts anciennes

En prenant en compte :

- les HIC,
- le rapport sur les milieux ouverts du CBNMC
- le recensement des forêts anciennes
- Le recensement des tourbières du plateau par le CEN

Enjeux et objectifs

Enjeux socio-économiques

Problématiques :

- Drainage de zones humides, fauche précoce
- Coupes rases, enrésinement des cours d'eaux
- Mortalités liées à l'éolien (chauves-souris et oiseaux)
- Autres problématiques liées à l'urbanisation et l'assainissement

Enjeux et objectifs

Enjeu 1	Sécuriser la préservation des secteurs à enjeux	**Objectif 1**	Définir et mettre en place des outils fonciers sur des secteurs à enjeux
Enjeu 2	Préserver les zones humides et les tourbières	**Objectif 2**	Définir les zones à enjeux et mettre en œuvre des plans de gestion
Enjeu 3	Préserver les cours d'eau	**Objectif 3**	Définir les zones à enjeux et réaliser des suivis des espèces patrimoniales
Enjeu 4	Préserver les forêts anciennes et matures	**Objectif 4**	Améliorer des connaissances et mise en œuvre de mesures de gestion pour les espèces forestières (chauves-souris, avifaune, bryophytes…)

- Outil de préemption
- Conventions d'usages
- Îlots de senescence
- ORE

CCMA, CEN

CCMA, AAPPMA, EPL et EPAGE

CCMA, ONF et LPO

Enjeux et objectifs

Enjeu 5	Préserver les milieux ouverts	**Objectif 5**	Identifier les secteurs à enjeux (prairies naturelles et zones humides en particulier) et mettre en place des mesures de gestion et de sensibilisation afin de favoriser une agriculture respectueuse de la biodiversité	CCMA, LPO, ACCA et CBNMC
Enjeu 6	Éducation scolaire/ centre de loisir / autres L'ENS comme un support de découverte de la biodiversité	**Objectif 6**	Établir un programme d'actions pédagogiques à destination des scolaires (aires éducatives, livret du maître, sorties scolaires, écoles sensibles…)	CCMA, Natura 2000 et EPAGE
Enjeu 7	Sensibilisation grand public	**Objectif 7**	Établir un programme d'animations grand public (fête, sorties, sentiers, initier un projet de sciences participatives..) et mise en œuvre du schéma d'interprétation	CCMA

Accueil du public et sensibilisation

Prairies fleuries

Enjeu 7

Enjeu 5

Contexte

- Projet en cours depuis 2022 posé en juin 2025 à Saint-Alban-en-Montagne
- Objectifs :
  - Restaurer un ancien champ de blé en prairie naturelle
  - Créer un endroit agréable et ludique de sensibilisation aux enjeux des prairies

Juin 2025

Juillet 2025

Prairies fleuries

Enjeu 7

Enjeu 5

Pérennité et suivi long terme

- Plantation des espèces messicoles (mars 2026)
- Mise en place de la gestion différenciée en collaboration avec le technicien espace vert de la commune
- Suivi de la fréquentation de l'espace et complément de balise directionnelle (CAN 2026)
- La commune pourra aussi choisir de développer la zone de bivouac

Prairie	Type de gestion	Actions	Dates
Zone 1	"Ecologique" parcelle riche en fleur	Fauche puis exportation du foin vers la zone 2 Fertilisation à moins de 20 unités par hectare (équivalent à 2g de fertilisants pour cette zone)	Mi-juillet
Zone 2	"Semis ou sursemis"	Fauche, exportation puis griffage ou retournement Ensuite, épandage du foin provenant de la zone 1	Mi-juillet
Zone 3	"Classique"	Fauche et export de la matière fauchée	Fin juin/Début juillet
Zone 4	« Rond fleuri messicole »	Fauche et récolte en été, retourner en automne puis ressemer (3,5 g par m^2 sur 40 m^2)	Mi-juillet, Automne
Zone 5	« Succession écologique »	Fauche et export de la matière fauchée (Fauche similaire à la zone 3 = maintenir ce milieu ouvert)	Fin juin/Début juillet

Prairies fleuries

Enjeu 7

Enjeu 5

Comment faire vivre cet espace ?

- Communication
  - Création de flyers (distribués lors des animations nature)
  - Collaboration avec l'Office du Tourisme pour la promotion du site
  - Intégration au bulletin communautaire et au site internet
- Localisation du site sur Maps
- Animation sur site et dans les environs (balade fleurie en août 2025, projet de sortie plantes comestibles en 2026)





Livret pédagogique

Enjeu 7

• Présentation de l'ENS

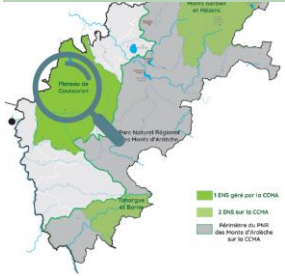

• Son fonctionnement

Financé par le Conseil Départemental et la Communauté de communes Montagne d'Ardèche, il est animé par cette dernière et fait l'objet d'une planification annuelle de nombreuses actions :

- suivi d'espèces à enjeux (busard cendré, chauve-souris…),
- suivi de pâturages en zone humide,
- restauration d'habitats naturels (tourbières, prairies fleuries…),
- création de sentiers et d'espaces pédagogiques,
- programme d'animations nature.

À savoir :

Certaines de ces actions sont financées par l'ENS mais portées par des associations engagées sur le secteur telles que le Conservatoire des Espaces Naturels AURA ou encore la LPO (Ligue de Protection des Oiseaux) !

• Le Programme d'Animations Nature

ZOOM SUR : Le Programme d'Animations Nature

À destination du grand public en été, mais aussi des centres aérés, clubs ados, scolaires et maisons de retraites, ce programme favorise la découverte et l'immersion dans les richesses naturelles du plateau. Pour plus d'informations sur sa programmation, rendez-vous à partir de mai sur la billetterie en ligne de l'Office du Tourisme Montagne d'Ardèche.

• Habitats et espèces remarquables

Tourbière : Je suis née de l'accumulation lente de matière organique dans un milieu saturé d'eau, je mets des milliers d'années à me former et crée un milieu acide caractérisé par une mousse capable de retenir 30 fois son poids en eau : la sphaigne. Je fais effet tampon en cas de pluie, je relargue de l'eau pendant les sécheresses, je suis un puit de carbone et en plus j'abrite de nombreuses espèces menacées !

Loutre d'Europe (*Lutra lutra*): De nature discrète et principalement

Chouette de tengmalm (*Aegolius funereus*) : Comme les autres rapaces nocturnes j'ai des yeux très grands pour voir dans la nuit, tellement grand qu'ils ne sont plus mobiles. C'est pour cela que mon cou permet une rotation allant jusqu'à 270° !

Programme d'Animations Nature 2025

Enjeu 7

Grand public

- Juillet à Octobre
- 14 activités dont 2 annulées (cause orages)
- 208 participants
- 9 prestataires
- Prévues sur les 8 communes de l'ENS
- Thèmes abordés : Milieux humides, pêche, plantes, rapaces, astronomie, brame du cerf …



Moyenne de remplissage aux activités: 91%

PROGRAMME D'ANIMATIONS NATURE 2025

Découvrez l'Espace Naturel Sensible
Tourbières et ruisseaux à loutres du plateau de Coucouron

Animations gratuites

Informations valables au 7 mai 2025, sous réserve de modifications éventuelles.

SAMEDI 5 JUILLET – Sortie Rapaces
Partez à la découverte des rapaces du plateau en compagnie d'Olivier Mathis (MCR+), naturaliste et accompagnateur en montagne.
N'oubliez pas vos jumelles!
RDV : à 8h - Lachapelle-Graillouse

JEUDI 10 JUILLET – Patrimoine et Nature
Partez à la découverte du prieuré et de la gestion de l'espace au Moyen-Âge, une balade historique à la rencontre de St Hilaire et du troubadour Perdigon.
RDV : à 17h à Lespéron

MARDI 15 JUILLET – Sortie Papillons et Odonates
La tourbière de Sagnes Redonde est connue internationalement pour sa richesse en libellules, demoiselles et papillons. Découvrez ses secrets avec Alain Ladet, spécialiste sur ce sujet et directeur scientifique de la FRAPNA.
RDV : à 14h - Issanlas

MARDI 22 JUILLET – Escape Game
Un escape game en pleine nature ça vous tente ?
Partez à l'aventure avec Kimic events !
RDV : à 14h à Lachapelle-Graillouse

MARDI 29 JUILLET – Découverte de la pêche et des milieux aquatiques
Thibaut Dupuy, moniteur et guide de pêche à l'AAPPMA de Sainte Eulalie, vous propose une matinée découverte de la pêche et de la faune aquatique plateau.
RDV : à 9h à Coucouron

JEUDI 31 JUILLET – Soirée Chauves-souris
Suzy Laurans animatrice de la LPO vous propose une soirée ludique autour de la chauve-souris, suivi d'une sortie écoute au lac.
Pensez à prendre des vêtements chauds
RDV : à 19h30 à Coucouron

LUNDI 4 AOÛT – Balade Fleurie
Les prairies fleuries de l'ENS vous attendent. Accompagné de Béatrice Sauvignet, naturaliste et guide conférencière vous apprendrez à reconnaître leur fleurs emblématiques.
RDV : à 9h30 à Saint-Alban-en-Montagne

MERCREDI 6 AOÛT – Découverte de la vie en forêt
Participez à une exploration captivante d'une forêt ancienne ! Accompagné du naturaliste et accompagnateur en montagne, Olivier Mathis, déchiffrez les indices de la vie sauvage.
RDV : à 14h - Lavillatte

SAMEDI 9 AOÛT – Sortie Astronomie
Venez percer les secrets du ciel nocturne de la Montagne d'Ardèche. Olivier Arnuil, Guide Nature Randonnée, vous invite à une sortie astronomie pour observer les étoiles.
RDV : à 20h30 - Lesperon

JEUDI 14 AOÛT – Sortie Astronomie
Venez percer les secrets du ciel nocturne de la Montagne d'Ardèche. Grégory Jovignot, Guide Nature Randonnée, vous invite à une sortie astronomie pour observer les constellations.
RDV : à 20h30 - lieu à définir

JEUDI 21 AOÛT – Patrimoine et Nature
Près de la tourbière, venez apprendre comment les moines cisterciens, spécialistes des aménagements en zone humide, ont contribué à la naissance du village.
RDV : à 17h à Le Plagnal

SAMEDI 6 SEPTEMBRE – Randonnée naturaliste
Participez à une randonnée avec Olivier Mathis (MCR+), naturaliste et accompagnateur en montagne. Au détour d'un chemin, vous en apprendrez plus sur les paysages, ainsi que sur la faune et la flore du plateau.
RDV : à 14h - lieu à définir

SAMEDI 27 SEPTEMBRE – Sortie Brâme du cerf
En automne c'est la saison des amours et des rivalités chez le cerf. C'est l'occasion de les observer discrètement et d'écouter leurs chants mélancoliques, avec Grégory Jovignot.
RDV : à 18h30 à Coucouron

DIMANCHE 26 OCTOBRE – L'halloween des ânes
Quelle tête fait l'âne quand il fête halloween ? Vous pourrez le découvrir lors d'une après-midi de jeux et de convivialité au Mas des ânes.
RDV : à 14h au Plagnal

INFOS ET RÉSERVATIONS :
Inscriptions auprès de l'Office de Tourisme Montagne d'Ardèche. Les places sont limitées ! L'animation dure entre 2h30 et 3h. Nous vous conseillons de vérifier l'âge recommandé de chaque activité. Les modalités vous seront transmises environ 5 jours avant l'évènement par mail *(celui communiqué lors de l'inscription)*.
04 66 69 09 37
www.montagnedardeche.com
www.cc-montagne-ardeche.fr

Ardèche LE DÉPARTEMENT

Programme d'Animations Nature 2025

Enjeu 6

Scolaires

- 2 journées financées pour les écoles de Coucouron
- 60aine d'élèves sensibilisés
- Thèmes abordés :

Ecole publique – animation oiseaux Ecole privée – insectes (observations et rôles écologiques)

Maison de retraite de Coucouron

- 1 spectacle lors de la Journée des familles
- 60aine de personnes lors de la représentation
- Sensibilisation intergénérationnelle à la biodiversité avec la compagnie Virevolante et le spectacle « Murmures d'abeilles »

Programme d’Animations Nature 2025

Enjeu 6

Centres aérés et clubs ados

- 2 journées ½ financées
- 30aine de jeunes sensibilisés
- Thèmes abordés :

Béage (ALSH) – Insectes : découverte et rôles écologiques
Coucouron (ALSH et club ados) – Biodiversité locale, fabrication d’empreintes et escape game en pleine nature

Semaine bleue

- 2 activités le 8 et 9 octobre
- 20aine de personnes sensibilisées
- Thèmes abordés : plantes médicinales (potions sauvages) et vannerie sauvage avec la Passeuse de Nature

Programme d’Animations Nature 2025

Enjeu 7

Enjeu 6

Bilan global 2025

- 389 participants
- Moins d’animations grand public mais une participation globale similaire aux années précédentes (380 en moyenne depuis 2021)
- Un public cible plus varié (tranches d’âges élargies et locaux plus intégrés en particulier via les écoles et l’EHPAD)
- Transmission du lieu de l’activité uniquement aux personnes inscrites – évite la surcharge des prestataires
- Une communication efficace des évènements via la CCMA et l’Office de Tourisme

Office de Tourisme MONTAGNE D’ARDÈCHE Changez d’air !

Connaissances, suivis et préservation

Inventaires amphibiens 2025

Enjeu 2

Contexte

- Déclin des amphibiens à l'échelle mondiale
- Statut d'espèce protégé en France
- Inventaire tous les 2 ans sur l'ENS de Coucouron

Objectifs

- Identifier les espèces présentes et les zones humides à enjeux,
- Compléter la base de données de l'Observatoire AURA de la Biodiversité
- Synthétiser les différents témoignages des habitants rencontrés sur le terrain pour évaluer le déclin potentiel sur l'ENS

Inventaires amphibiens 2025

Enjeu 2

Résultats inventaires

- 39 données espèces récoltées
- 7 espèces d'amphibiens observées
- Présence sur mare restaurée de Lavillatte,
- 1 indice présence loutre,
- 2 problématiques d'ensablement de mares (Sablas et Camping Lavillatte)
- Identification d'une mare à restaurer (Mas d'Allary Lanarce) => la restauration a eu lieu dans le cadre de la GEMAPI (EPL)

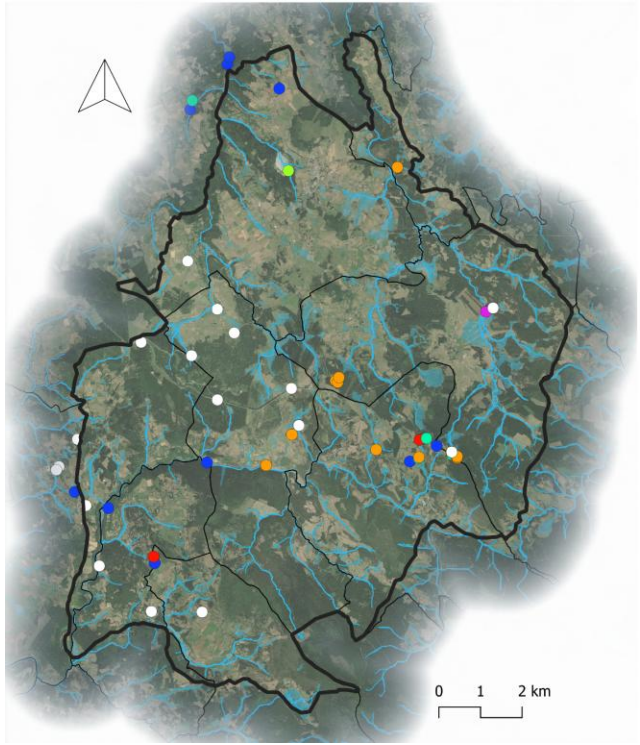

Stations amphibiens 2025

Légende
- Lissotriton helveticus
- Alytes obstetricans
- Bufo bufo
- Bufo spinosus
- Epidalea calamita
- Pelophylax ridibundus
- Rana tamporaria
- Absence de donnée

Auteur : Caroline Bruyere
Données : CCMA 2025

Ardèche Espace naturel sensible du Plateau de Coucouron

Ardèche LE DÉPARTEMENT

Montagne d'Ardèche Communauté de Communes

Inventaires amphibiens 2025

Enjeu 2

Résultats base de données

87 données (2023-2025) synthétisées et envoyées à Biodiv AURA pour un accès grand public

Résultats témoignages

Les personnes interrogées alertent sur une observation beaucoup plus réduite des amphibiens sur le territoire par rapport aux années 70.

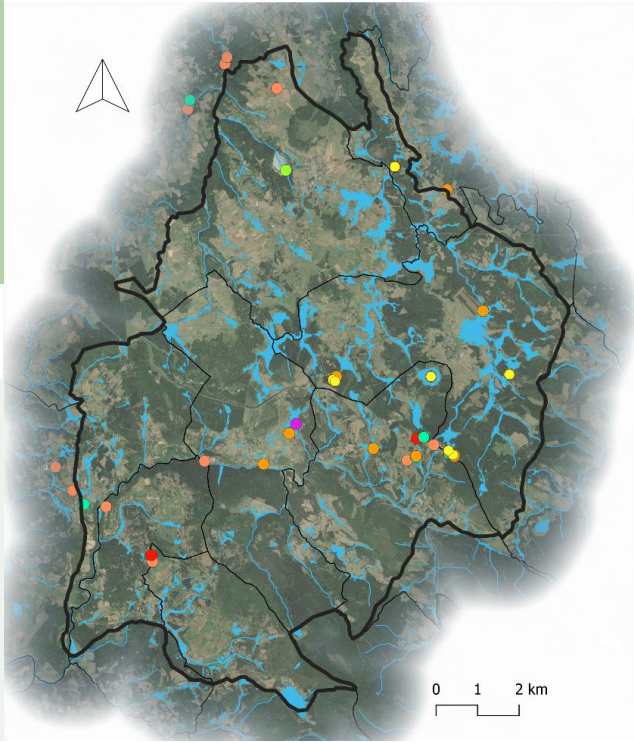

Données amphibiens 2023-2025

Légende
- Triton palmé
- Alyte accoucheur
- Crapaud commun
- Crapaud épineux
- Crapaud calamite
- Grenouille verte
- Grenouille rousse

Auteur : Caroline Bruyere
Données : CCMA 2023-2025

Ardèche Espace naturel sensible du Plateau de Coucouron

Ardèche LE DÉPARTEMENT

Montagne d'Ardèche Communauté de Communes

Inventaires amphibiens 2025

Enjeu 2

Principaux enjeux

- Perte d'habitats - drainage, empoissonnement, comblement et baisse d'entretien des mares, coupes rases
- Changement climatique – sécheresses
- Destruction de pontes (localisé)

Quel impact sur l'environnement et l'activité humaine ?

- Déséquilibres trophiques -> écosystémiques : perturbation des cycles de nutriments (prolifération d'algues) et hausse des populations d'insectes

⇒ Perte d'une régulation naturelle des insectes ravageurs (agricoles et forestiers)

⇒ Perte d'une qualité globale de l'environnement (qualité de l'eau, résilience des milieux…)

Projet zones humides

Contexte

Les zones humides du territoire jouent un rôle essentiel pour

- la préservation de la biodiversité et des paysages,
- la résilience face aux sécheresses et plus largement la régulation des crues.

Objectif - Cibler les zones humides dégradées pour favoriser leur restauration

Références

2 études du CEN (2018) sur les zones humides dégradées

1 étude de la FRAPNA (2024) sur le Damier de la Succise

Projet zones humides

Enjeu 1

Enjeu 2

Synthèse des données

La carte suivante présente les secteurs à prioriser sur les 25 zones identifiées de l'ENS.

Pour l'instant 5 feront l'objet d'une enquête :

- Suc Mege O
- Granges de la Cayre
- Sapeyres
- Pré Plot
- Lafayette

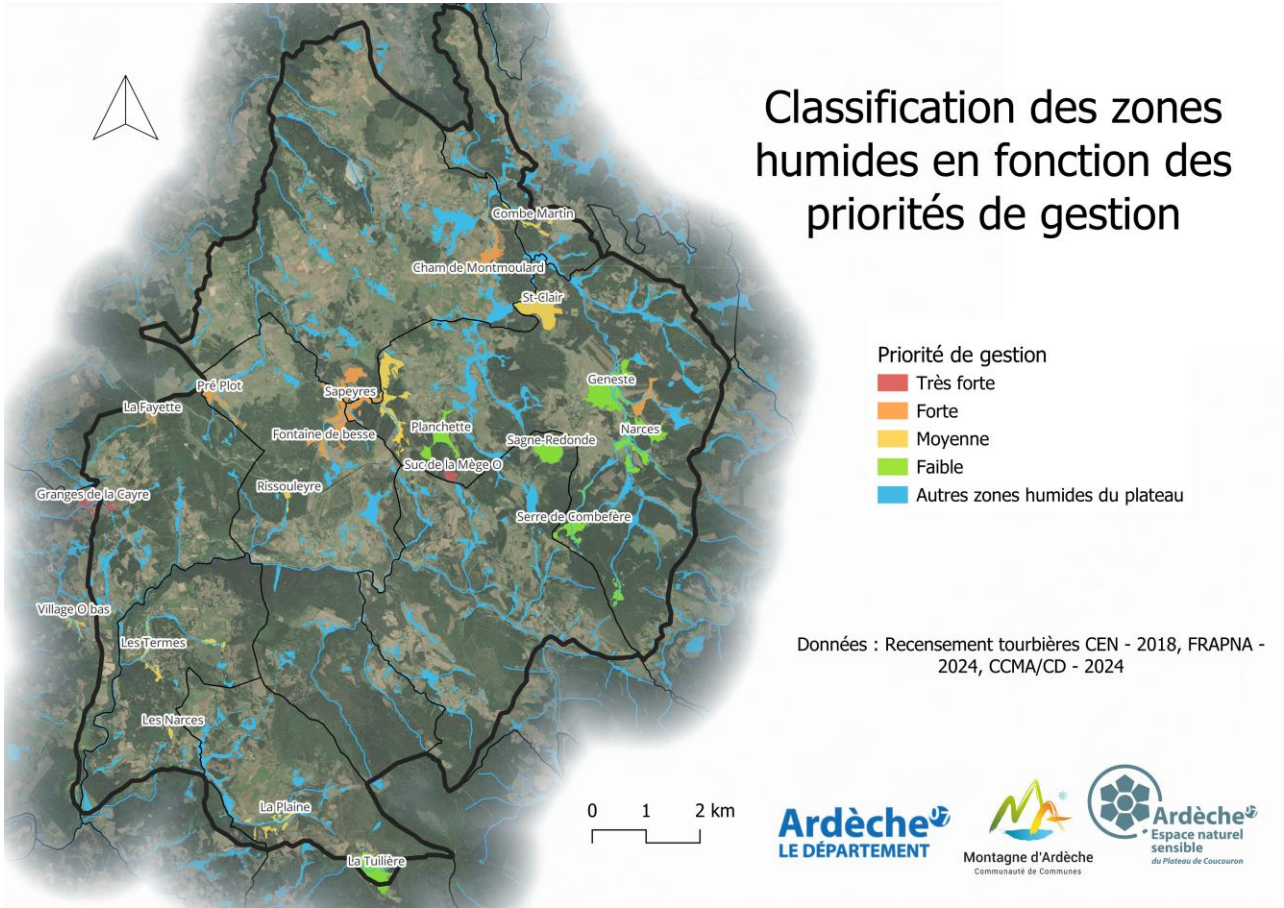

Projet zones humides

Enjeu 1

Enjeu 2

Contact des propriétaires et exploitants

Afin d'évaluer les possibilités d'actions, les propriétaires et exploitants de ces parcelles seront contactés.

L'objectif sera d'identifier les besoins du propriétaire et son ouverture au sujet. En fonction des retours des actions de restauration pourront être envisagées.

Modèle de courrier destiné au propriétaire – Projet Zone Humide Montagne d'Ardèche

Objet : Valorisation du territoire de la Montagne d'Ardèche

Madame, Monsieur,

Vous êtes propriétaire de terrains situés dans une zone humide stratégique pour le territoire (voir annexes).

En effet, ces milieux jouent un rôle essentiel pour la préservation des paysages, la résilience face aux sécheresses et, plus largement, la régulation des crues et inondations.

Nous souhaiterions échanger avec vous afin d'identifier ensemble des solutions adaptées, conciliant vos usages (agriculture, plantations…) et la valorisation de ce patrimoine naturel. Dans cette démarche nous tenons également à prendre en compte les exploitants déjà présents sur le terrain et à les associer pleinement aux discussions.

Pour convenir d'un rendez-vous ou obtenir plus d'informations, vous pouvez nous contacter directement :

- Par téléphone : 04 66 69 09 37
- Par mail : environnement@montagne-ardeche.fr

Ou en vous adressant à la Communauté de communes Montagne d'Ardèche 620 rue de la ZA les Eygades 07 470 Coucouron avec le coupon réponse.

Nous précisons que répondre à ce courrier ne vous engage à rien, il permet simplement de mieux cerner vos attentes et d'ouvrir la discussion.

Dans l'attente de votre retour, nous vous prions d'agréer, Madame, Monsieur, l'expression de nos salutations distinguées.

Fait à : Coucouron

Le :

Signature du Président et ancien Sénateur :



En aucun cas les travaux seront imposés, ils seront déterminés en collaboration avec le propriétaire et l'exploitant.

Plan de gestion 2026-2036

Tous les enjeux

Une structure encadrée

Un plan de gestion est un document stratégique qui définit pour le site :

- une vision à long terme ;
- une programmation opérationnelle à court/moyen terme.

Planifie les actions du gestionnaire

Sur l'ENS le plan de gestion 2026-2036 est en cours d'élaboration et suit ces 5 étapes :

Concertation et retours des acteurs du territoire

Plan de gestion

Tous les enjeux

Une concertation guidée

La CdC a fait appel à 2 animatrices pour assurer la concertation du Plan de Gestion – Mme Berthet et Mme Giraud.

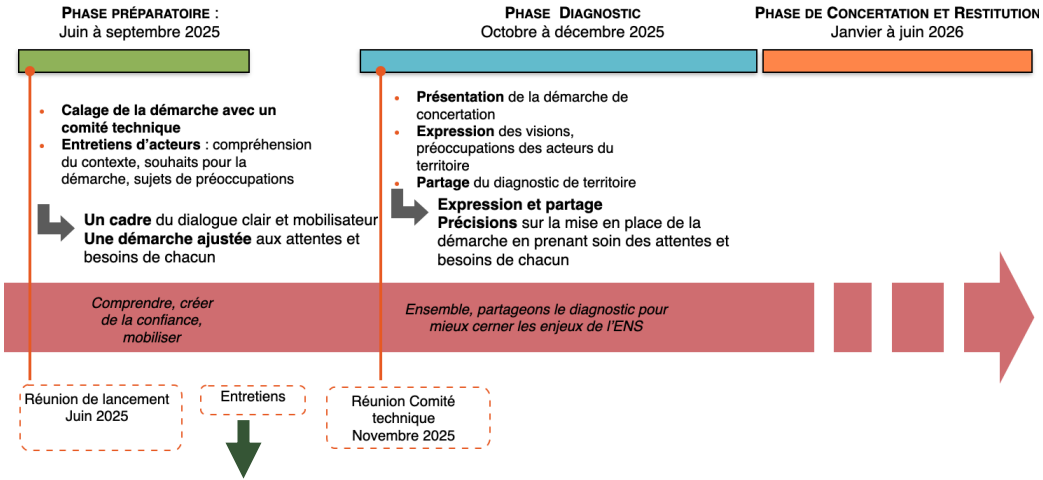

14 entretiens auprès de 25 acteurs (élus, agriculteurs, tourisme…)

Synthèse des entretiens

- **un dispositif ENS peu approprié/identifié**,
- un **fort attachement** à ce territoire et à ses richesses naturelles mais peu de conscience de leurs **dégradations**
- un intérêt à faire **découvrir la richesse patrimoniale** du territoire et à préserver la qualité paysagère des milieux, facteur d'attractivité, mais des tensions en émergence liées à la cohabitation des usages
- un besoin de **poursuivre et de renforcer l'accompagnement aux changements de pratique** et le dialogue entre praticiens et naturalistes
- une **fonctionnalité des hydrosystèmes essentielle** à la résilience du territoire face au changement climatique, mais peu conscientisée et pas assez considérée
- des évolutions d'enjeux et d'orientations agricoles entraînant des changements d'activités et de pratiques agricoles, et conduisant à un **appauvrissement et une dégradation des milieux**

Plan de gestion

Tous les enjeux

Une concertation guidée

Les entretiens de cet été ont notamment mis en avant un manque de compréhension et d'appropriation de l'ENS. Dans ce cadre, une rencontre sur le patrimoine naturel ouverte aux habitants est prévue courant septembre 2026.

Ses objectifs :

- Présenter l'ENS et contredire les idées reçues,
- Favoriser le dialogue habitants / acteurs territoriaux
- Intégrer les personnes intéressées au groupe de concertation

Plan de gestion

Tous les enjeux

La suite de la concertation

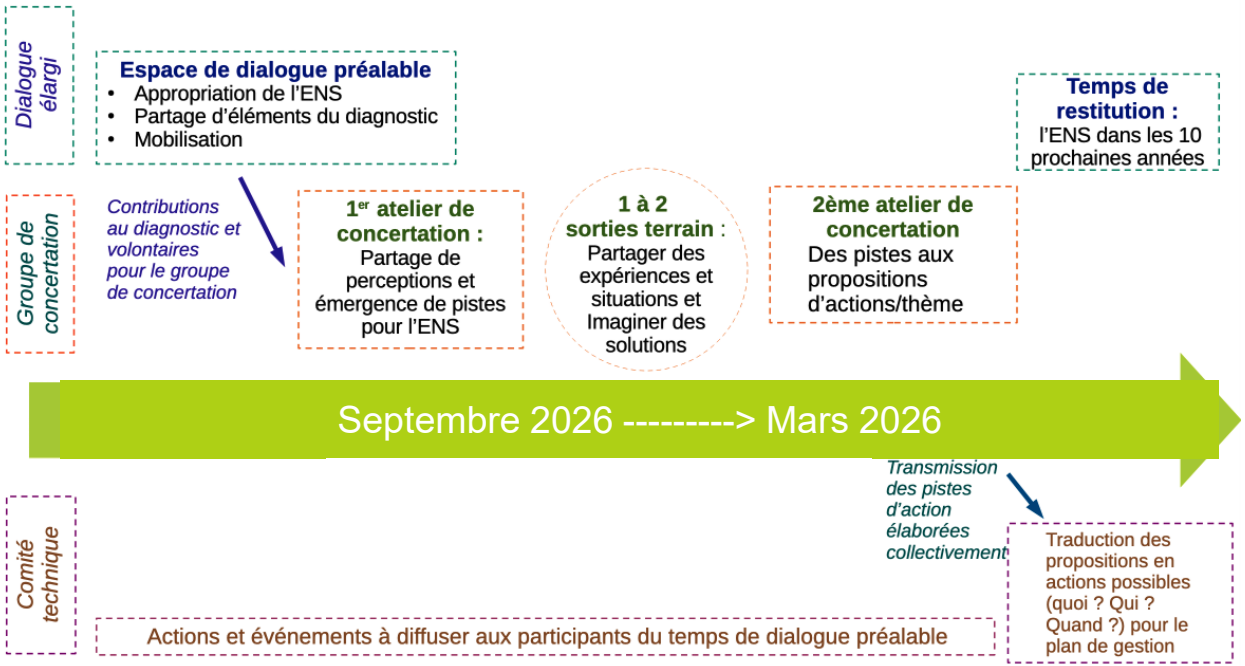

Stage

Enjeu 4

Amandine Costa a effectué un stage d'un mois en octobre sur l'ENS de Coucouron. Elle a notamment travaillé sur :

- la préparation des inventaires SHOC et STOC
- un premier inventaire des arbres gîtes chiroptères sur la forêt domaniale de Lavillatte

Relevés arbres-gîtes dans la forêt domaniale de Lavillatte

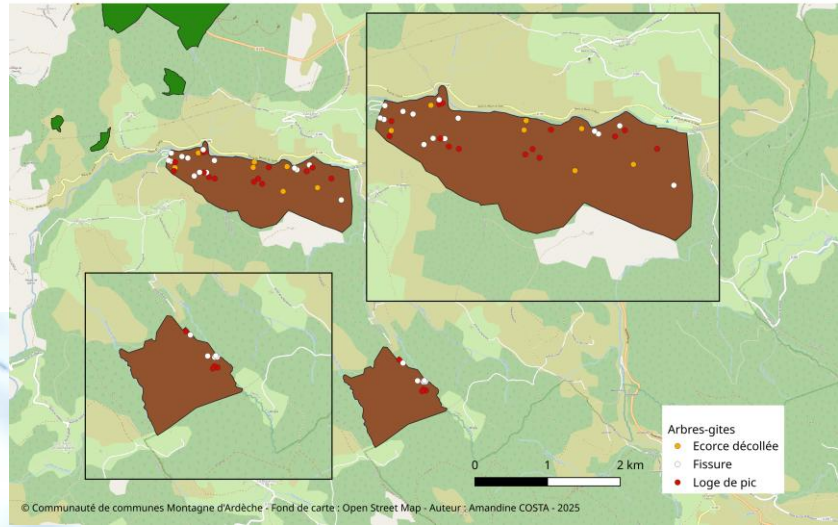

2025 - Suivi et protection du Busard cendré

ENS « Tourbières et ruisseaux à loutres du plateau de Coucouron »

05/12/2025

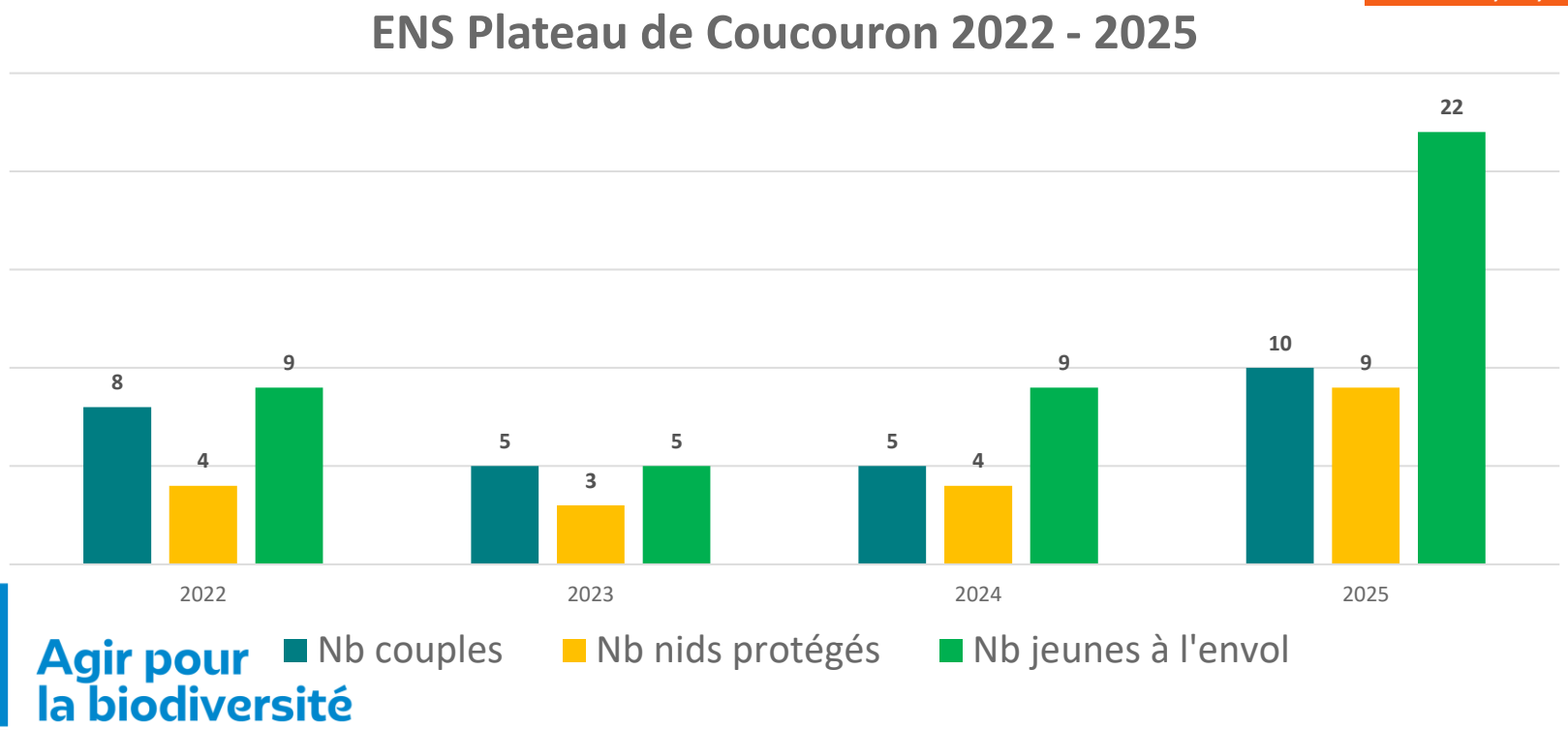

Agir pour la biodiversité

LPO AUVERGNE RHÔNE-ALPES

2025 - Suivi et protection du Busard cendré

ENS « Tourbières et ruisseaux à loutres du plateau de Coucouron »

05/12/2025

- Issanlas (1)
- Coucouron (4)
- Lachapelle-Graillouse (4)
- Lavilatte (1)

- 13 agriculteurs concernés sur l’ensemble du plateau

Travaux Sagne Redonde 2025-2026

Enjeu 1

Enjeu 2

Conservatoire d'espaces naturels Rhône-Alpes

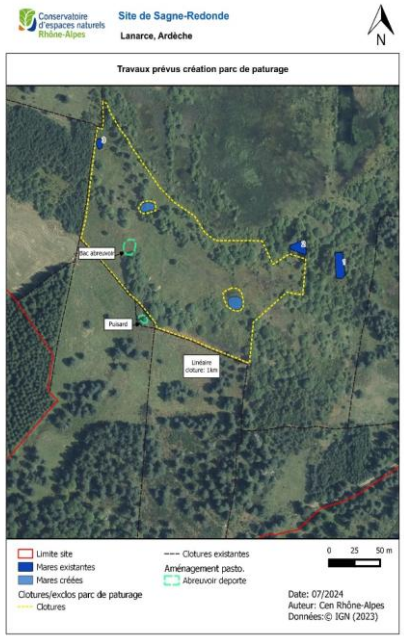

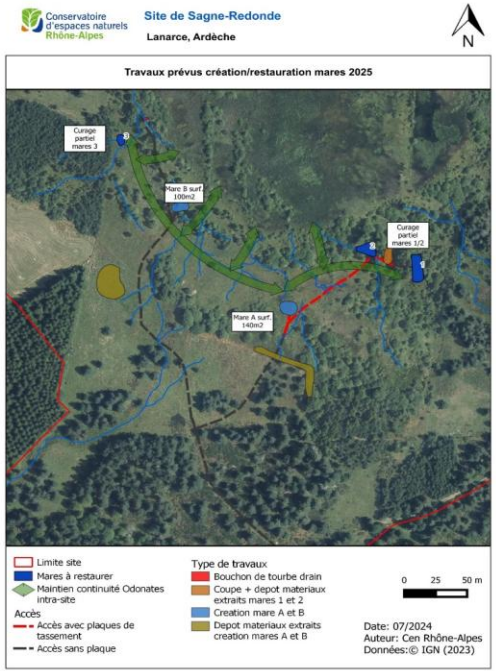

Commune de Lanarce, 15 ha de zones humides, 38 espèces d'odonates

Plan de gestion 2024-2034 : 3 fiches actions C2.1 création de mares, C2.2 maintien de connectivités et C3.1 restauration de mares sur le secteur sud

Objectifs :

- Sauvegarder ce hotspot de biodiversité, notamment son cortège exceptionnel d'odonates (11 espèces visées par le PNA 2)
- Maintenir de la connectivité écologique intra-site pour les odonates et pérenniser la tourbière de Sagne-Redonde comme « réservoirs » pour le groupe des odonates sur le territoire de la montagne ardéchoise dans le cadre d'une continuité écologique à plus grande échelle.
- Préserver les habitats humides par le maintien en milieux ouverts de la tourbière

Les travaux qui ont été réalisés en partie :

- Préparation des travaux sur le secteur à mares et bûcheronnage, élagage et débroussaillage sélectifs en 2025 ;
- La restauration de 3 mares et création de 2 mares en 2025 ;
- La mise en place de clôtures du parc de pâturage, des exclos des mares et d'un abreuvoir déporté en 2026;
- L'ensemble des actions nécessaires pour la réalisation des travaux.

Date des travaux :

- Travaux de restauration / création de 5 mares la semaine du 15 au 18 septembre 2025
- Travaux d'aménagements pastoraux en hiver 2025/2026

Les Tourbières une chance pour le Massif Central — La Région Auvergne-Rhône-Alpes — Ardèche Le Département — Montagne d'Ardèche Communauté de Communes — France Nation Verte Agir · Mobiliser · Accélérer

Bilan 2025

Fonctionnement

N° Fiche action	Intitulé de l'action	Montant de l'action	HT ou TTC	financement du Dpt		Autofinancement ENS		Autres financements			
				Montant (1)	taux	Montant (1)	taux	financeur	Montant (1)	taux	
1/Poste Animation											
2025-CCN-1	Animation du site ENS du plateau de Coucouron	41 739,00 €	TTC	20 000,00 €	48%	-	-	CCMA GEMAPI	21 739,00 €	52%	CCMA
2/Actions											
2025-CCN-2	Programme d'animations nature 2025	7 656,00 €	TTC	2 550,00 €	33%	5 106,00 €	67%	-	-	-	CCMA
N° Fiche action	Intitulé de l'action	Montant de l'action		Montant du reversement maximum							Porteur de projet bénéficiaire d'un reversement de la subvention
3/Actions avec reversement de subvention											
2025-CCN-3	Protection des nichées de busards cendrés	6 275,00 €	TTC	2 950,00 €	47%	-	-	Région	1 255,00 €	20%	LPO
								Fonds Vert	815,00 €	13%	
								LPO	1 255,00 €	20%	
Total		55 670,00 €	TTC	25 500,00 €	46%	5 106,00 €	9%		25 064,00 €	45%	

Bilan 2025

Investissement

N° Fiche action	Intitulé de l'action	Montant de l'action	HT ou TTC	*financement du Dpt*		*Autofinancement*		*Autres financements*			
				Montant (1)	taux	Montant (1)	taux	financeur	Montant (1)	taux	
1/Actions											
2025-CCN-4	Concertation autour du projet de Plan de Gestion	20 000,00 €	TTC	13 500,00 €	68%	6 500,00 €	33%	-	-	-	CCMA
N° Fiche action	Intitulé de l'action	Montant de l'action		Montant du reversement maximum							Porteur de projet bénéficiaire d'un reversement de la subvention
2/Actions avec reversement de subvention											
2024-CCN-5	Restauration tourbière Sagnes Redonde	70 457,00 €	HT	1 000,00 €	1%	-	-	Fonds verts	49 657,00 €	70%	CEN RA
								Région AURA	19 800,00 €	29%	
Total		**90 457,00 €**	**HT**	**14 500,00 €**	**16%**	**6 500,00 €**	**7%**		**69 457,00 €**	**77%**	

Pour 2026

Prévisions 2026

Fonctionnement

N° Fiche action	Intitulé de l'action	Montant de l'action	HT ou TTC	financement du Dpt		Autofinancement ENS		Autres financements			
				Montant (1)	taux	Montant (1)	taux	financeur	Montant (1)	taux	
1/Poste Animation											
2026-CCN-1	Animation du site ENS du plateau de Coucouron	41 739,00 €	TTC	20 000,00 €	48%	-	-	CCMA GEMAPI	21 739,00 €	52%	-
2/Actions											
2026-CCN-2	Programme d'animations nature 2026	9 500,00 €	TTC	3 850,00 €	41%	5 650,00 €	59%				CCMA
N° Fiche action	Intitulé de l'action	Montant de l'action		Montant du reversement maximum							Porteur de projet bénéficiaire d'un reversement de la subvention
3/Actions avec reversement de subvention											
2026-CCN-3	Protection des nichées de busards cendrés - LPO	6 275,00 €	TTC	2 950,00 €	47%	_	_	Région	1 255,00 €	20%	LPO
								Fonds Vert	815,00 €	13%	
								LPO	1 255,00 €	20%	
2026-CCN - 4	Protection des nichées de râle des genêts - LPO	6 410,00 €	TTC	2 000,00 €	31%	_	_	DREAL	1 260,00 €	20%	LPO
								LPO France, Conseils Départementaux	3 150,00 €	49%	
2026-CCN-5	Suivi pâturage (tuillière, geneste) - CEN	16 000,00 €	TTC	8 000,00 €	50%			AELB	8 000,00 €	50%	CEN
Total		79 924,00 €	TTC	36 800,00 €	46%	5 650,00 €	7%		37 474,00 €	47%	

Programme d’animations nature 2026

Enjeu 7

Grand public

12 activités Total estimé – 3790 €

Jeudi	09-juillet	8h30		MCR	Sortie rapace	Lachapelle Graillouse
Samedi	11-juillet	9h-12h30	Marine SCHMITT	Passeuse de nature	Apéro Sauvage (plantes comestibles)	Issanlas
Jeudi	16-juillet	10h		AAPPMA Ste Eulalie	Atelier découverte pêche en rivière	St Alban en Montagne
Mardi	21-juillet	14h	Alain Ladet	FRAPNA	Sortie naturaliste tourbière	Issanlas
Mercredi	29-juillet	14h		La vallée d'Amarok	Cani rando	Lachapelle Graillouse
Mercredi	5-aout	14h		SoS Loire Vivante	Chasse au trésor loutre	Lachapelle Graillouse
Samedi	8-août	20h30		GNR	Astronomie	Lesperon
Mercredi	12-août	20h30		GNR	Astronomie	Lachapelle Graillouse
Mercredi	19-août	14h	Marine SCHMITT	Passeuse de nature	Vannerie sauvage	Lavillatte ou Coucouron
Samedi	3-oct.	18h30		GNR	Brame	Coucouron
Mercredi	7-oct	14h		MCR	Histoire des paysages et biodiversité locale	Coucouron
Samedi	31-oct.	14h	Marie Ange Benoit	Mas des ânes	Halloween des ânes	Plagnal

Programme d’animations nature 2026

Enjeu 6

Elus

- 2 1/2 journées « Fresque du climat » en octobre 2026

Total estimé – 1800 €

Publics adaptés

- Journée des familles – EHPAD/Maison de Retraite de Coucouron : Animation autour de l’histoire des paysages du plateau
- Ecoles de Coucouron : thématique usage des plantes à l’école publique
- ALSH et Clubs ados de la CCMA contactés : thématique herbier sur Coucouron
- Potentielle participation à la fête des tourbières

Total estimé – 3 900 €

Protection du Râle des genêts

ENS « Tourbières et ruisseaux à loutres du plateau de Coucouron »

05/12/2025

- Inventaire des mâles chanteurs lors des soirée d'écoute
- Identification des exploitants et propriétaires de parcelles
- Mise en place de mesures d'urgence (retard de fauche ou non-fauche)

LPO AUVERGNE RHÔNE-ALPES

Agir pour la biodiversité

En 2025

ENS « Tourbières et ruisseaux à loutres du plateau de Coucouron »

05/12/2025

- 4 agriculteurs concernés par les mesures d’urgences
- 6,46 hectares conventionnées sur Coucouron

Suivis pâturages 2026

Enjeu 1

Enjeu 2

Conservatoire d'espaces naturels Rhône-Alpes

Geneste : Commune d'Issanlas, 110 ha de zones humides, 43 ha en maitrise d'usage

Tuilière : Commune Le Plagnal, 28 ha de zones humides, 22 ha de maitrise d'usage (propriété communale)

Plan de gestion Geneste 2022-2027 : action suivi du pâturage

Plan de gestion Tuilière 2024-2034 : action suivi du pâturage

Objectif : suivre l'évolution globale de l'état de conservation de la zone humide et évaluer l'impact de la gestion (pâturage) sur certains milieux

Le suivi consiste à suivre régulièrement le site pour :

> Préciser les objectifs de gestion et les critères de bon état écologique des milieux naturels

> Organiser une visite des parcelles avec les éleveurs pour identifier et sensibiliser aux enjeux pour une prise en compte dans les pratiques sur le site

> Récupérer les données de pâturage de l'année précédente

> Ajuster les modalités de pâturage si besoin, échanger sur les possibilités d'aménagements (exclos, période d'intervention…)

> Faire un suivi et une analyse photographique des parcelles à enjeux forts pour suivre l'état des parcelles en ayant une image de points précis sur les parcelles permettant de voir l'effet des pratiques pastorales chaque année

SP3 : les buttes ne sont plus visibles.

Les Tourbières une chance pour le Massif Central

République Française Liberté Égalité Fraternité

agence de l'eau Loire-Bretagne agence.eau-loire-bretagne.fr

Ardèche Le Département

Montagne d'Ardèche Communauté de Communes

Haut Bassin de la Loire

Prévisions 2026

Investissement

N° Fiche action	Intitulé de l'action	Montant de l'action	HT ou TTC	*financement du Dpt*		*Autofinancement*		*Autres financements*			
				Montant (1)	taux	Montant (1)	taux	financeur	Montant (1)	taux	
1/Actions											
2026-CCN-6	Actions restauration mare Sablas	1 600,00 €	TTC	1 300,00 €	81%	300,00 €	19%		_	_	CCMA
2026-CCN-7	Prairies fleuries - complément balise directionnelle et écocompteur	2 629,20 €	TTC	1 900,00 €	72%	729,20 €	28%		_		CCMA
Total		4 229,20 €	TTC	3 200,00 €	76%	1 029,20 €	24%		0,00 €	0%	

Restauration mare Sablas

Enjeu 1

Enjeu 2

Ancienne carrière, la zone des Sablas est aujourd'hui utilisée par le SDIS dans le cadre des formations de franchissement.



- Mares temporaires
- Milieu sableux,
- Proximité de zones humides

=> Le site accueille l'ensemble des espèces d'amphibiens de l'ENS

Restauration mare Sablas

Enjeu 1

Enjeu 2

Contexte Mare Nord Ouest

- Buse ensablée
- Passage de véhicules hors SDIS impactant la zone
- Mise en eau en automne

Mare Sablas

Enjeu 1

Enjeu 2

Aménagement projeté (collaboration CEN, EPAGE et SDIS)

Pour bloquer le sable, les véhicules mais permettre la diffusion de l'eau



Complément Prairies Fleuries

Enjeu 7

Enjeu 5

Installation d'un éco-compteur

Mesurer la fréquentation du site,
=> Pose prévue sur le sentier forestier

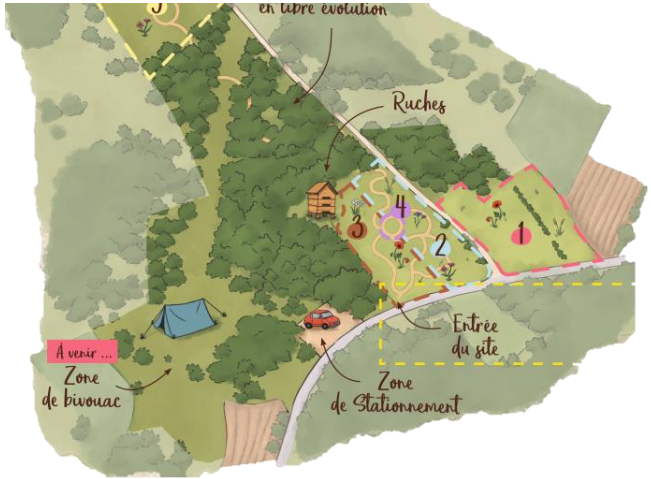

Ajout de 2 balises directionnelles

Assurer l'autonomie du visiteur
=> Ajout de 2 balises directionnelles sur mât

Autres actions - suivis naturalistes

Partenariat CBNMC Département

Orchidées forestières et symbioses mycorhiziennes

- **Epipogon sans feuilles**
- Racine de corail
- Listère cordée
- **Genre epipactis**

Bryophytes de bois pourrissants, dendrotelmes

- **Buxbaumie verte**
- Amblystégie arboricole

Cistes, pyroles et lycopodes (landes boisées de pin)

- Lycopode en massue
- Lycopode pelagine
- Pyroles

Potentielle réintroduction du gui de cade

- Plante hémi parasite du genévrier cade/**commun**

Merci