Montagne d'Ardèche
Communauté de Communes

ITINÉRAIRES de RANDONNÉES PÉDESTRES

Informations :

Office de Tourisme Montagne d'Ardèche
https://www.montagnedardeche.com/
contact@montagnedardeche.com

Point Information Touristique
Coucouron
1 Place Jacques Chirac 07470 Coucouron
Tel. 04 66 69 09 37

Rando-patrimoine
www.cc-montagne-ardeche.fr/patrimoine
Des balades ludiques à la découverte du patrimoine de la Montagne d'Ardèche

Signalétique directionnelle
N
Lieu-dit
Montlaur [3,3 km] — prochain carrefour
Coucouron 5,9 km — prochain village

Balisage

	GR® Grande Randonnée de Pays	GRP® Grande Randonnée de Pays	PR® Promenade et Randonnée
continuité			
changement de direction			
mauvaise direction			

Fédération Française de Randonnée Pédestre

RANDONNÉES PÉDESTRES
- Grande Randonnée GR® ou tronçons communs GR® et GRP®
- Grande Randonnée de Pays GRP®
- Boucles locales
- Départ/arrivée boucles locales Sens du parcours
- (5) Numéro de référence aux fiches descriptives (dos du document)

Niveau de difficulté des boucles locales :
- facile (n° en vert)
- moyen (n° en bleu)
- difficile (n° en rouge)
- très difficile (n° en noir)

LÉGENDES
- Limite Communauté de Communes Montagne d'Ardèche
- Route nationale
- Route principale
- Route secondaire
- Voie ferrée et gare
- Cours d'eau principaux

0 1 2 3 km

© 2022 - reproduction interdite
crédits photos :
Frédérique Gramayze, Matthieu Dupont, Nicolas Lelièvre, Nicolas Klee, André Morin, Nicolas Dupieux
Conception :
Signa Plan
www.signaplan.fr

Montagne d'Ardèche
Communauté de Communes

ITINÉRAIRES de RANDONNÉES PÉDESTRES

L'application Rando Monts d'Ardèche

Pour partir en toute sécurité, téléchargez l'application Rando Monts d'Ardèche

1 Le sentier du Pradal
difficile

Départ : St-Martial (Mont Gerbier-de-Jonc)

13,8 km | +664 m

Autour du Gerbier-de-Jonc à travers les *forêts de hêtres. Paysages grandioses sur les* sucs de la Montagne d'Ardèche.

1416 m – 650 m – 0 – 13,8 km

2 Les Balcons
difficulté moyenne

Départ : St-Laurent-les-Bains

5,5 km | +303 m

Une petite balade en balcon avec visite de la tour féodale et son exposition artistique et *scientifique «l'odysée des eaux».*

1070 m – 858 m – 0 – 5,5 km

3 Entre rivières et tourbières
difficile

Départ : Lanarce

14,5 km | +301 m

Ce circuit, placé sous le signe de l'eau, va de tourbières en ruisseaux... d'eaux stagnantes en eaux courantes.

1361 m – 1190 m – 0 – 14,5 km

4 Au pays des sucs, le tour de Montfol
difficulté moyenne

Départ : Le Béage

12,2 km | +380 m

Randonnée au pays des sucs dans une zone naturelle d'une grande diversité faunistique. Panorama assuré !

1480 m – 1188 m – 0 – 12,2 km



5 Des Gorges de la Borne aux crêtes de Pézouillouse
difficile

Départ : Borne (Col du Bez)

13 km | +749 m

Randonnée dans la vallée sauvage de la *Borne avec une partie en crête riche en* points de vue. Halte rafraîchissante possible en contrebas du village.

1345 m – 911 m – 0 – 13 km

6 La tour de Villeneuve, le moulin de Courbet
difficulté moyenne

Départ : Coucouron

12 km | +265 m

Randonnée agréable à travers le temps à la découverte du moulin de Courbet et de la maison forte de Villeneuve.
Paysages magnifiques sur les sucs.

1221 m – 1122 m – 0 – 12 km

7 Le Lac d'Issarlès et le suc de Cherchemuse
difficulté moyenne

Départ : Lac-d'Issarlès

10,4 km | +439 m

Nombreux points de vue et petite ascension du suc de Cherchemuse à la recherche d'indices de présence du volcanisme pour cette jolie randonnée.

1324 m – 1001 m – 0 – 10,4 km

8 Le sommet des Trois Seigneurs
difficile

Départ : St-Etienne-de-Lugdarès

13,3 km | +573 m

A la découverte des vallons cachés, des hameaux reculés et des paysages sauvages à perte de vue.

1363 m – 1015 m – 0 – 13,3 km

9 Serre de Piéfaud
difficulté moyenne

Départ : St-Cirgues-en-Montagne

10,6 km | +367 m

En quête des nombreuses croix érigées sur les hauteurs de St-Cirgues-en-Montagne et quelques points de vue inattendus.

1308 m – 1052 m – 0 – 10,6 km

10 Tour à eau
difficile

Départ : Sagnes-et-Goudoulet (Bourlatier)

13 km | +340 m

Cette randonnée vous amènera au coeur des grands espaces de la montagne ardéchoise autour notamment de l'emblé - matique Suc des Coux et son paysage grandiose de lande d'altitude.

1453 m – 1221 m – 0 – 13 km

11 Le Ginestet
difficile

Départ : Lanarce

13 km | +311 m

Randonnée dans un environnement *alternant marécages, pâturages et forêts.* Les nuances de couleurs varient au gré des saisons.

1300 m – 1140 m – 0 – 13 km

12 Les Drailles et Bords de la Loire
facile

Départ : Ste-Eulalie

5,5 km | +155 m

Une promenade champêtre aux abords du village de Ste-Eulalie, agrémentée par la présence de la Loire.

1297 m – 1171 m – 0 – 5,5 km

13 Le Rocher de Pialoux Maar d'Echamps
facile

Départ : Borée

6,7 km | +155 m

Une petite randonnée facile à la découverte de nombreux patrimoines archéologiques et culturels dans le paysage volcanique grandiose du Parc des Monts d'Ardèche.

1202 m – 1126 m – 0 – 6,7 km

14 L'eau et sa force
difficulté moyenne

Départ : Le-Cros-de-Géorand

10,6 km | +449 m

Randonnée en suivant le sentier thématique *«l'eau et sa force», à travers des hêtraies,* dans une ambiance d'ombre et de lumière.

1173 m – 974 m – 0 – 10,6 km

15 Mauras
difficulté moyenne

Départ : Lespéron

7,6 km | +190 m

Balade tranquille au milieu d'une nature verdoyante en partie en balcon sur la vallée de l'Espézonnette, rivière réputée pour ses truites.

1226 m – 1067 m – 0 – 7,6 km

16 Le Bez - Les Chambons
très difficile

Départ : Borne (Col du Bez)
Variante

16 km | +586 m | 5,5 km | +165 m

Une invitation au voyage dans le temps des moines et des seigneurs.
Circuit difficile pouvant être écourté par une variante facile.

1307 m – 876 m – 0 – 16 km

17 Arnier - Mas de la Grange
difficulté moyenne

Départ : Cellier-du-Luc

9 km | +210 m

Sur la voie Régordane, autrefois utilisée par les muletiers et pèlerins de passage au Cellier-du-Luc.

1081 m – 948 m – 0 – 9 km

18 Le Tour du lac
facile

Départ : Lac-d'Issarlès

3,5 km | +60 m

Boucle accessible à tous, sur les berges du lac d'origine volcanique dont la forme circulaire est presque parfaite.

1202 m – 0 – 3,5 km

19 Ubac - Serre de Chabanis
difficulté moyenne

Départ : Laval-d'Aurelle

6,5 km | +309 m

Randonnée entre châtaigneraies sur les pentes et landes à bruyère. Vous pourrez *profiter d'une baignade rafraichissante dans* la Borne à Nicoulaud.

988 m – 695 m – 0 – 6,5 km



20 Labrot - Luc
facile

Départ : Laveyrune

6,5 km | +195 m

Joli circuit entre pâturages verdoyants, *forêts de pins sylvestres, rives de l'Allier et* hameaux chargés d'Histoire.

1116 m – 969 m – 0 – 6,5 km

21 La Peyremont - Trespis
difficulté moyenne

Départ : Lavillatte (Moulin du Rayol)

9,1 km | +274 m

Randonnée agréable entre les communes de Lavillatte et Lanarce, de part et d'autre de la rivière poissonneuse l'Espezonnette.

1240 m – 1103 m – 0 – 9,1 km

22 Les Arcis
difficulté moyenne

Départ : Issarlès

9,5 km | +310 m

Agréable circuit : pâturages verdoyants, *forêts de sapins et petits hameaux sur les* hauteurs d'Issarlès.

1188 m – 899 m – 0 – 9,5 km



23 La source de l'Ardèche
très difficile

Départ : Astet (Bel Air)

14 km | +640 m

C'est dans la forêt de Mazan, sur la commune d'Astet que la rivière Ardèche (125km) prend sa source à 1467m d'altitude.

1382 m – 848 m – 0 – 14 km

24 Suc de Bauzon Sentier du partage
difficulté moyenne

Départ : Usclades-et-Rieutord

8 km | +345 m

Sentier d'interprétation sur le thème du partage : partage des eaux entre les bassins atlantiques et méditerranéens et partage de l'énergie.

1453 m – 1119 m – 0 – 8 km

25 Les Eperviers - Châteauvieux
difficulté moyenne

Départ : St-Cirgues-en-Montagne

11,5 km | +434 m

Randonnée autour du village, à travers de *magnifiques forêts, propice à la cueillette* des champignons.

1264 m – 1054 m – 0 – 11,5 km

26 Le Cros
facile

Départ : St-Etienne-de-Lugdarès

5,5 km | +105 m

Boucle facile et agréable dans le vallon du Cros surplombé de pentes boisées et de *crêtes venteuses.*

1102 m – 1019 m – 0 – 5,5 km

27 Vazeilles - Pont de la Borie
difficulté moyenne

Départ : La Chapelle-Graillouse

8,5 km | +325 m

Randonnée agréable et reposante sur les *flancs boisés qui surplombent la Loire ;* traversées de jolis hameaux.

1145 m – 899 m – 0 – 8,5 km



28 Col de la Marugier
difficile

Départ : Le Roux
Variante : niveau facile

12 km | +500 m | 7,5 km | +160 m

Circuit au pays des sources sur la ligne de partage des eaux.
Variante possible au départ de Lalligier (Mazan-l'Abbaye).

1265 m – 1140 m – 0 – 7,5 km

29 Cirque des Boutières Mont Mézenc
très difficile

Départ : Borée

27,5 km | +995 m

Une boucle sportive qui permet de gravir le Mont Mézenc (1753 m).
Nombreuses possibilités de variantes pour raccourcir le parcours.

1753 m – 1019 m – 0 – 27,5 km

30 Château de Montlaur
facile

Départ : Coucouron

6,5 km | +170 m

Promenade agréable et facile entre le lac où vous pourrez vous détendre, et le hameau de Montlaur.
A voir, les vestiges du château.

1261 m – 1091 m – 0 – 6,5 km



31 Le chemin du facteur
difficile

Départ : St-Martial

14 km | +750 m

Itinéraire en aller-retour, en partie ombragé, à la découverte du célèbre Mont Gerbier de Jonc et de la source de la Loire.

1264 m – 1054 m – 0 – 14 km



32 Le tour du Mézenc
très difficile

Départ : Borée

25,1 km | +855 m

Itinéraire sportif qui amène au sommet du Mont Mézenc (1753 m).
Panorama sur les Alpes, les Roches de Borée, le Cirque des Boutières...

1753 m – 1019 m – 0 – 25,1 km

33 Circuit de Tempoyrac
difficulté moyenne

Départ : La Rochette

6,4 km | +252 m

Découverte des hameaux de Lioussac, Reynaud et Tempoyrac et de la rivière Saliouse. Beau point de vue sur le Mont Mézenc.

1053 m – 853 m – 0 – 7,0 km

34 Le tour des hameaux
difficile

Départ : St-Martial

12,8 km | +552 m

Circuit qui traverse plusieurs hameaux autour du village avec de jolis points de vue sur le Mont Gerbier-de-Jonc.
Arrivée par le lac de St-Martial.

1027 m – 698 m – 0 – 12,8 km

35 Du pont de la Veysseire au Plagnal
difficulté moyenne

Départ : St-Alban-en-Montagne

14,1 km | +394 m

Entre prairies, forêts anciennes, tourbières et petits cours d'eau ; un passage sur la voie Régordane, à la limite de la Lozère.

1174 m – 939 m – 0 – 14,1 km

36 Le Bez - Le Suc de Montat
difficile

Départ : Borne (Col du Bez)

10 km | +347 m

Après le passage du col du Pendu (1428 m) et le contournement du suc de Montat, vous longez le Masméjean et rejoignez la célèbre auberge du Bez.

1428 m – 1104 m – 0 – 10 km

37 Taranis Arga
facile

Départ : Borne (Col du Bez)

4,3 km | +145 m

Le sentier d'interprétation de Taranis Arga vous emmènera à la découverte de différents milieux naturels : tourbières, *landes d'altitude, forêt issue de l'Abbaye* des Chambons...

1504 m – 1369 m – 0 – 4,3 km

38 Gerbier des Joncs Sources de la Loire
facile

Départ : Ste-Eulalie (Mont Gerbier-de-Jonc)

4,3 km | +206 m

La Loire prend sa source au mont Gerbier de Jonc... cette phrase ravive les souvenirs des bancs d'école!

1493 m – 1359 m – 0 – 4,3 km

39 Suc de Montivernoux
facile

Départ : Lachamp-Raphaël

3 km | +132 m

Le suc de Montivernoux abrite aussi le sentier d'interprétation "le triangle de la Burle", suivez-le et vous découvrirez le mystère des Bermudes en Cévennes.

1414 m – 1319 m – 0 – 3 km

40 Abbaye de Mazan
très difficile

Départ : St Cirgues-en-Montagne

19 km | +517 m

La très belle abbaye de Mazan sert d'écrin à un cercle et mille fragments, l'oeuvre de Felice Varini qui sera le but de cette randonnée typique de la montagne ardèchoise.

1317 m – 1054 m – 0 – 19 km

41 Suc de la Lauzière
facile

Départ : Le Béage

4,3 km | +150 m

A l'écart des «grands» axes de circulation sur la montagne ardèchoise, les cinq sucs offrent un havre de paix et de nature fragiles et précieux.

1580 m – 1433 m – 0 – 4,3 km

42 Phare de Borne
difficulté moyenne

Départ : Borne (Col du Bez)

9,8 km | +360 m

Au coeur des sommets cévenols sauvages, *avec de magnifiques vues sur le Mont* Lozère, cette randonnée vous mènera jusqu' au Phare de l'artiste Gloria Friedman.

1350 m – 1110 m – 0 – 9,8 km

43 Vestide du Pal
facile

Départ : Le Roux

6,3 km | +148 m

Cette balade, qui mêle des ambiances forestières et de pâturages d'altitude, vous emmène sur les bords d'un des plus grands cratères de maar d'Europe.

1316 m – 1199 m – 0 – 6,3 km



44 Tour de Saint-Laurent
difficulté moyenne

Départ : St-Laurent-les-Bains

8,5 km | +455 m

Cette randonnée montagnarde vous fera partir du village pour vous emmener à la tour qui domine le village puis aux mires de Pra Clauzel depuis lesquelles la ligne de partage des eaux prend tout son sens.

1288 m – 853 m – 0 – 8,5 km

45 Sur les hauteurs de Mazan
facile

Départ : Mazan-l'Abbaye

6 km | +200 m

Promenade facile et agréable au départ de l'Abbaye de Mazan, site incontournable du territoire.

1308 m – 1123 m – 0 – 6,0 km

46 La Randolienne
difficile

Départ : St-Etienne-de-Lugdarès (Masméjean)

13,8 km | +560 m

Une randonnée qui vous permettra de découvrir une des mires, point de vue unique et original sur la ligne de partage des eaux.

1484 m – 1093 m – 0 – 13,8 km

SURICATE
TOUS SENTINELLE DES SPORTS DE NATURE

SIGNALER UN PROBLÈME
sentinelles.sportsdenature.fr

Les fiches circuits détaillées sont téléchargeables sur montagnedardeche.com