



**Montagne d'Ardèche**  
Communauté de Communes

# Service Environnement

---

# CDC Montagne d'Ardèche

Julie Pédrono

Chargée de mission ENS/N2000

Jeudi 16 décembre 2021

## SOMMAIRE :



### I- L'environnement CCMA

- GEMAPI
- Espaces Naturels Sensibles
- Natura 2000

### II- Budget ENS/ N2000 2021

### III- Prévisionnel 2022

# I- L'environnement à la CDC Montagne d'Ardèche

**GEMAPI**

**Espaces Naturels Sensibles**

**NATURA 2000**



# I- L'environnement à la CDC Montagne d'Ardèche

II- Budget 2021

III- Prévisionnel 2022

## GEMAPI

## Espaces Naturels Sensibles

## NATURA 2000

### Compétence obligatoire

#### Missions :

- Gestion du risque inondation
- Milieux aquatiques
- Bon état écologique

#### Référents GEMAPI:

Agent : Céline Gallon

VP délégué : Charles Valette

#### 4 Bassins Versants, des modes de gestions différents :

**Transfert** : Aucun droit de regard sur actions engagées

- BV Eyrieux : Syndicat Mixte Eyrieux Clair
- BV Ardèche : EPTB Ardèche

**Délégation** : Droit de regard sur les actions proposées  
Validation des actions via une convention annuelle

- BV Loire : EPAGE Loire Lignon

**Convention** : Intervention en fonction des besoins identifiés

- BV Allier : Etablissement Public Loire



## I- L'environnement à la CDC Montagne d'Ardèche

## GEMAPI

## Espaces Naturels Sensibles

## NATURA 2000

Compétence optionnelle

*- Convention avec le département Ardèche*

3 Espaces Naturels Sensibles sur le territoire de la CDC Montagne d'Ardèche

ENS « Plateau de Coucouron »Animé par  
la CDC Montagne d'Ardèche**Référent :**

Agent : Julie Pédrono

VP délégué : Charles Valette

ENS « Massif Gerbier-Mezenc »Animé par  
le PNR des Monts d'Ardèche**Référent :**

Agent : Damien Cocâtre

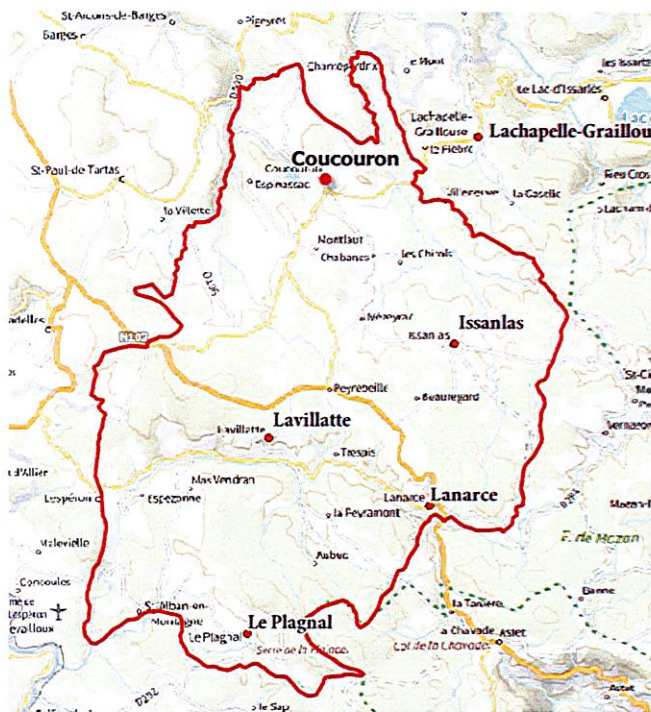
ENS « Massif du Tanargue »Animé par  
le PNR des Monts d'Ardèche**Référent :**

Agent : Marc Lutz



- Un **Espace Naturel Sensible** c'est quoi?

Un Périmètre :



Ex : site « Plateau de Coucouron »

Un Plan de gestion :



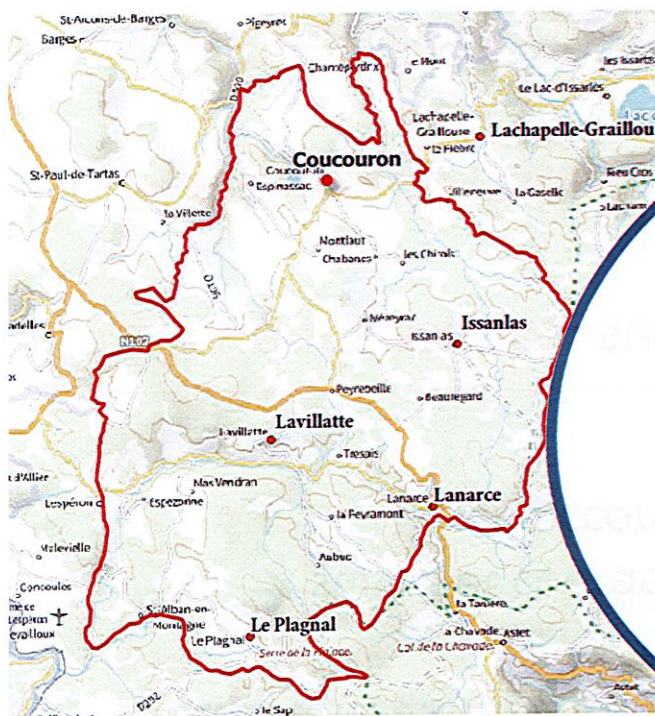
Une structure animatrice :



**Montagne d'Ardèche**  
Communauté de Communes

- Un **Espace Naturel Sensible** c'est quoi?

Un Périmètre :



Ex : site « Plateau de Coucouron »

Un Plan de gestion :

**Un budget**

**40 000 €/an**

Une structure animatrice :



**Montagne d'Ardèche**  
Communauté de Communes

- Un **Espace Naturel Sensible** c'est quoi?
- La structure animatrice s'engage à quoi ?

→ suivre et coordonner le programme d'actions  
en accord avec le **schéma départemental des ENS**

1 – Connaissance, suivi et préservation de l'environnement

2- Accueil du public, sensibilisation, communication

3- Animation de l'ENS



## I- L'environnement à la CDC Montagne d'Ardèche

## GEMAPI

## Espaces Naturels Sensibles

## NATURA 2000

## Compétence optionnelle

*- Convention avec l'état*

4 sites Natura 2000 sur le territoire de la CDC Montagne d'Ardèche

N 2000 « Loire et ses affluents »  
N 2000 « Allier et ses affluents »

Animé par  
la CDC Montagne d'Ardèche

**Référents :**

Agent : Julie Pédrone

VP délégué : Charles Valette

N2000 « Secteur des suc –  
Gerbier et Mézenc »

Animé par  
le PNR des Monts d'Ardèche

**Référent :**

Agent : Damien Cocâtre

N2000  
« Cévennes Ardéchoises »

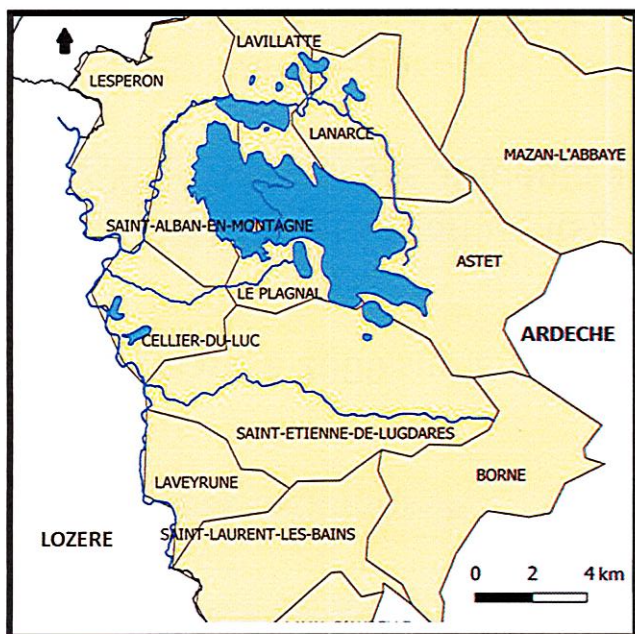
Animé par  
le PNR des Monts d'Ardèche

**Référent :**

Agent : Marc Lutz

■ **Natura 2000** c'est quoi ?

Un Périmètre :



*Ex : site « Allier et ses affluents »*

Milieux naturels et espèces remarquables

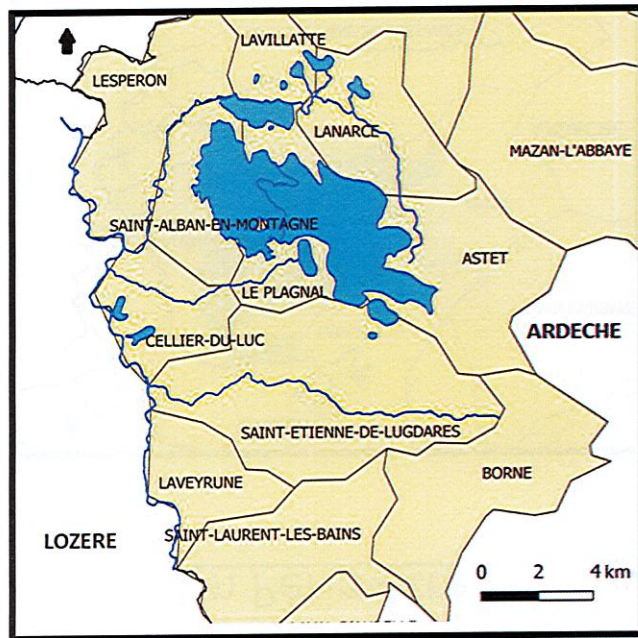
=

**Rares ou menacées  
à l'échelle européenne**




■ **Natura 2000** c'est quoi ?

Un Périmètre :



Ex : site « Allier et ses affluents »

Un Document d'Objectifs :



**Objectifs de  
développement durable**

- Valorisation du territoire
- Préservation de la NATURE

■ **Natura 2000** c'est quoi ?

Un Périmètre :



Ex : site « Allier et ses affluents »

Un Document d'Objectifs :



Une structure animatrice :



**Montagne d'Ardèche**  
Communauté de Communes



- **Natura 2000** c'est quoi ?
- **La structure animatrice s'engage à quoi ?**

## **Animer le DocOb**

- Suivi de l'état de conservation du site → mise en place et suivi d'études
- Accompagnement des porteurs de projets (conseils, sensibilisation,...)
- Actions en faveur de la préservation du site (restauration, protection...)
- Communication, sensibilisation propriétaires, usagers , grand public, ...

## I- L'environnement à la CDC Montagne d'Ardèche

- Le poste chargée de mission **ENS/ N2000** :

En Ardèche, politique ENS/N2000 couplée → un même chargé de mission

### Répartition temps et budget :

- 80 % Natura 2000 (31 000 euros)
- 20 % Espace Naturel Sensible (9 000 euros)





# Budget et Actions 2021 ENS/ Natura 2000

Julie Pédrono

Jeu di 12 aout 2021

I- L'environnement à la CDC Montagne d'Ardèche

II- Budget 2021

III- Prévisionnel 2022

# II- Budget ENS /N2000 2021



## 1) Connaissance, suivi et préservation 2021

Objet	I / F	Montant		subv. Dept		subv PDR		autres		CCMA	
		Prévi.	réel 2021	coût	%	coût	%	coût	%	coût	%
Cartographie des habitats - REPORT 2020	F	50 000 €	55 000 €	-	-	50 000 €	91%	-	-	5 000 €	9%
<b>Plan de gestion tourbière</b>	<b>F</b>	<b>4 000 €</b>	<b>0 €</b>	<b>0 €</b>	<b>70%</b>	-	-	-	-	<b>0 €</b>	<b>30%</b>
ADNe ecrevisses	F	900 €	970 €	-	-	900 €	93%	-	-	70 €	7%
Inventaire amphibiens	I			-	-	-	-	-	-		
Suivi sonneurs à ventre jaune	I	400 €	610 €	-	-	-	-	-	-	610 €	100%
Inventaire écrevisses	I			-	-	-	-	-	-		
<b>Sous Total</b>		<b>55 300 €</b>	<b>56 580 €</b>			<b>50 900 €</b>	<b>90%</b>			<b>5 680 €</b>	<b>10%</b>

I- L'environnement à la CDC Montagne d'Ardèche

II- Budget 2021

III- Prévisionnel 2022

1) Connaissance, suivi et préservation 2021

Objet	I / F	Montant		subv. Dept		subv PDR		autres		CCMA	
		Prévi.	réel 2021	coût	%	coût	%	coût	%	coût	%
Cartographie des habitats - REPORT 2020	I?	50 000 €	55 000 €	-	-	50 000 €	91%	-	-	5 000 €	9%
Plan de gestion tourb								-	-	0 €	30%
ADNe ecrevisses								-	-	70 €	7%
Inventaire amphibiens											
Suivi sonneurs à vent										610 €	100%
Inventaire écrevisses											
<b>Sous Total</b>		<b>55 300 €</b>	<b>56 580 €</b>			<b>50 900 €</b>	<b>90%</b>			<b>5 680 €</b>	<b>10%</b>

Suivis scientifiques	Total jours	coût total
		coût/j : 550 € euros
Suivi sonneurs	38	20 900 €
Inventaire amphibiens	19	10 450 €
Inventaire écrevisses	19	10 450 €
<b>TOTAL</b>	<b>76</b>	<b>41 800 €</b>



## 2) Sensibilisation, communication 2021

Objet	I / F	Montant		subv. Dept		subv PDR		autres		CCMA	
		Prévi.	réel 2021	coût	taux	coût	taux	coût	taux	coût	taux
Panneau sensibilisation - REPORT 2020	F	1 000 €	876 €	500 €	50%	-	-	263 €	30%	113 €	20%
Sentier interprétation	F	10 000 €	9606 €	6 724€	70%			961 €	10%	1 921 €	20%
Programme animation nature et fête des tourbières	F	7 500 €	7486 €	5240 €	70%	-	-	-	-	2 246 €	30%
Materiel animation nature - REPORT 2020	I	1 500 €	1500 €	1050 €	70%	-	-	-	-	450 €	30%
Hutte d'observation mobile	I	9 773 €	9773 €	3 909 €	40%	-	-	3 909 €	40%	1 955 €	20%
<b>Sous Total</b>		<b>29 773 €</b>	<b>29 241 €</b>	<b>17 423 €</b>	<b>60%</b>	<b>-</b>	<b>-</b>	<b>5 133 €</b>	<b>17%</b>	<b>6 685 €</b>	<b>23%</b>

## 3) Aides autres structures dans le cadre de la CAN 2020-2021

Objet	I / F	Montant		subv. Dept		subv PDR		autres		CCMA	
		Prévi.	réel 2021	coût	Taux	coût	taux	coût	taux	coût	taux
LPO : inventaire chauve-souris	F	8 650 €	8 650 €	6 055 €	70%	-	-	-	-	2 595 €	30%
CA07 :Formation agriculteurs prairies fleuries	F	4 200 €	-	- €	34%	-	-	- €	50%	- €	16%
<b>Sous Total</b>		<b>12 850 €</b>	<b>8 650 €</b>	<b>6 055€</b>	<b>70%</b>	<b>-</b>	<b>-</b>	<b>-</b>	<b>-</b>	<b>2 595 €</b>	<b>30%</b>



## 4) BILAN 2021

Objet	Montant		subv. Dept		subv PDR		autres		CCMA	
	Prévi.	réel 2021	coût	taux	coût	taux	coût	taux	coût	taux
Axe 1 - Connaissances	55 300 €	56 500 €	-	-	50 900 €	90 %	-	-	5 600 €	10 %
Axe 2 - Communication	29 773 €	29 241 €	17 423 €	60 %	-	-	5 133 €	17 %	6 685 €	23 %
Axe 3 – Aides	12 850 €	8 650 €	6 055 €	70 %	-	-	-	-	2 595 €	30 %
<b>Total</b>	<b>97 923 €</b>	<b>94 391 €</b>	<b>23 478 €</b>	<b>25%</b>	<b>50 900 €</b>	<b>54%</b>	<b>5 133 €</b>	<b>5%</b>	<b>14 880 €</b>	<b>16%</b>



I- L'environnement à la CDC Montagne d'Ardèche

II- Budget 2021

**III- Prévisionnel 2022**

# III- Prévisionnel 2022

Objet	I / F	coût Prévi.	subv. Dept		subv PDR		autres		CCMA	
			coût	taux	coût	taux	coût	taux	coût	taux
<b>Etudes, animations...</b>										
Prairies fleuries	I	20 000 €	-	-	-	-	10 000 €	50%	10 000 €	50%
Stagiaire - suivi sonneurs	F	3 468 €	-	-	2 996 €	86%	-	-	472 €	14%
Sous Total		23 468 €	-	-	2 996 €	13%	10 000 €	42%	10 472 €	45%
<b>Sensibilisation /communication</b>										
Programme animation nature	F	7 500 €	5 250 €	70%	-	-	-	-	2 246 €	30%
Schéma d'interprétation de l'ENS	F	11 535 €	6 690 €	58%	-	-	1 500 €	13%	3 345 €	29%
Sous Total		19 035 €	11 940 €	63%	-	-	1 500 €	8%	5 595 €	29%
<b>Aides</b>										
CA07 : Formation agriculteurs prairies fleuries – REPORT 2021	F	4 200 €	1 428 €	34%	-	-	2 100 €	50%	672 €	16%
Sous Total		4 200 €	1 428 €	34%	-	-	2 100 €	50%	672 €	16%
<b>Total</b>		<b>46 703 €</b>	<b>13 368 €</b>	<b>29%</b>	<b>2 996 €</b>	<b>6%</b>	<b>13 600 €</b>	<b>29%</b>	<b>16 739 €</b>	<b>36%</b>



## I- L'environnement à la CDC Montagne d'Ardèche

## II- Budget 2021

## III- Prévisionnel 2022

Objet	I / F	coût Prévi.	subv. Dept		subv PDR		autres		CCMA	
			coût	taux	coût	taux	coût	taux	coût	taux
<b>Etudes, animations...</b>										
Prairies fleuries	I	20 000 €	-	-	-	-	16 000 € (80%)	-	4 000 € (20%)	-
Stagiaire - suivi sonneurs	F	3 468 €	-	-	2 096 € (86%)	-	-	-	472 € (14%)	-
Sous Total		23 468 €	-	-	2 096 € (9%)	-	10 000 € (42%)	-	10 472 € (45%)	-
<b>Sensibilisation /communication</b>										
Programme animation nature	F	7 500 €	5 250 € (70%)	-	-	-	-	-	2 246 € (30%)	-
Schéma d'interprétation de l'ENS	F	11 535 €	6 690 € (58%)	-	-	1 500 € (13%)	-	-	3 345 € (29%)	-
Sous Total		19 035 €	11 940 € (63%)	-	-	1 500 € (8%)	-	-	5 595 € (29%)	-
<b>Aides</b>										
CA07 : Formation agriculteurs prairies fleuries – REPORT 2021	F	4 200 €	1 428 € (34%)	-	-	2 100 € (50%)	-	-	672 € (16%)	-
Sous Total		4 200 €	1 428 € (34%)	-	-	2 100 € (50%)	-	-	672 € (16%)	-
<b>Total</b>		<b>46 703 €</b>	<b>13 368 € (29%)</b>	<b>2 996 € (6%)</b>	<b>6%</b>	<b>19 600 € (42%)</b>	<b>10 739 € (23%)</b>			

Si validation du projet  
« Avenir Montagne »



**Merci pour votre  
attention**

